

A graphic featuring a multi-colored rainbow (red, orange, yellow, green, blue, purple) arching over a bright yellow sun with rays. The background is a light purple gradient.

Geografia do Pernambuco.

Professor: Noberto Nascimento.

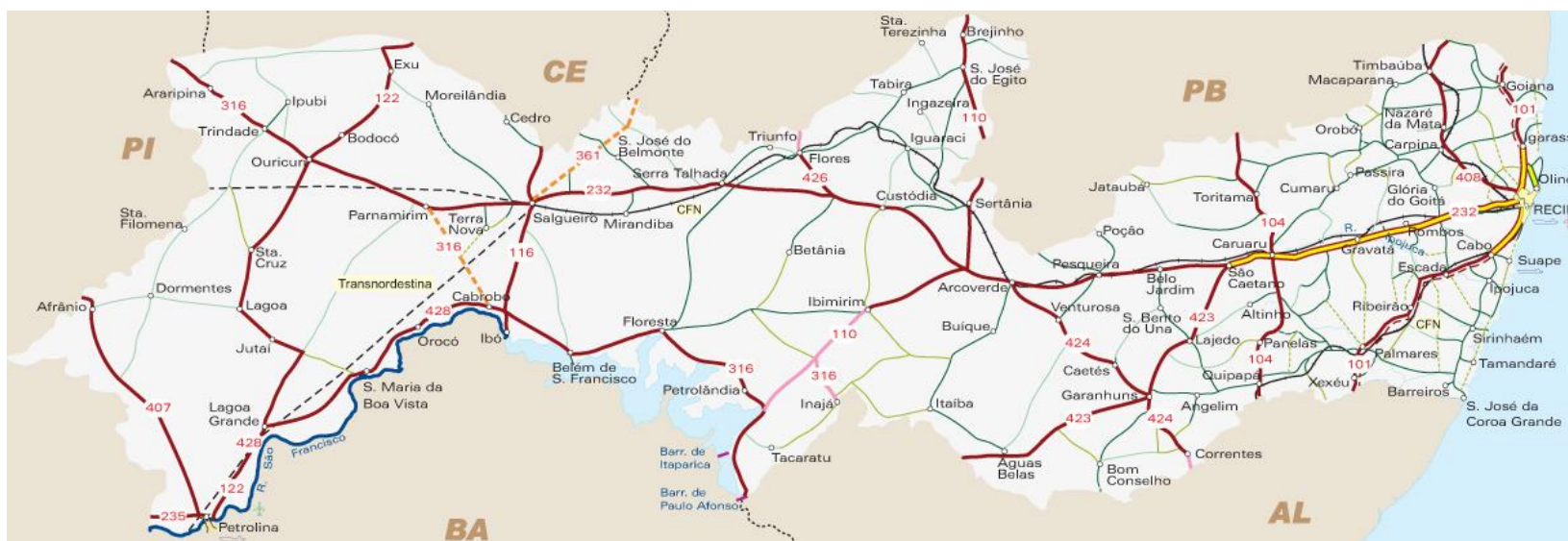


Aspectos gerais.

- ▶ Pernambuco é um estado brasileiro localizado no centro-leste da Região Nordeste.
- ▶ Além de ser banhado pelo Oceano Atlântico, faz limite com os estados da Paraíba, Ceará, Alagoas, Bahia e Piauí.
- ▶ Ocupa uma área de pouco mais de 98.300 km².
- ▶ Também fazem parte do seu território os arquipélagos de Fernando de Noronha, São Pedro e São Paulo.
- ▶ De acordo com o censo de 2010 do IBGE, Pernambuco possui uma população maior que 8,7 milhões de habitantes, distribuídos em 185 municípios.
- ▶ Sua capital é a cidade de Recife. No interior, as cidades mais importantes são: Caruaru, Petrolina, Garanhuns, Serra Talhada, Arcoverde, Palmares, Vitória de Santo Antão e Araripina.




- ▶ O estado pernambucano foi um dos primeiros a serem ocupados pelos portugueses.
- ▶ Pernambuco foi também o mais importante núcleo econômico e um dos principais núcleos políticos do período colonial, e nele aconteceram passagens marcantes da história brasileira.
- ▶ O território foi palco das Batalhas dos Guararapes, decisivas na Insurreição Pernambucana e tidas como o fato que deu origem ao Exército Brasileiro.
- ▶ Também serviu de berço a movimentos de caráter nativista ou de ideais libertários, como a Guerra dos Mascates, a Revolução Pernambucana, a Confederação do Equador e a Revolta Praieira.



Guerra dos Mascates

- ▶ foi um conflito entre senhores de engenho de **Olinda** (sede do poder público) e comerciantes de **Recife** (chamados de “Mascates” e eram, em sua maioria, portugueses).
- ▶ Os senhores de engenho (que controlavam Olinda) começavam a ficar incomodados com o progresso de Recife (controlada pelos comerciantes).
- ▶ Conforme Recife crescia, os mercadores começaram a querer se libertar de Olinda e da autoridade de sua Câmara Municipal.
- ▶ Inconformados, os senhores de engenho de Olinda se revoltaram e atacaram Recife. Somente após a intervenção das autoridades coloniais é que as lutas foram suspensas e em 1711, Recife finalmente conseguiu sua igualdade perante Olinda.



Revolução Pernambucana - 1817 a 1818.

- ▶ Os revoltosos queriam proclamar a República e com isso acabar com o sistema de governo existente.
- ▶ Vários fatores causaram a revolução:
 - ▶ 1- *Os Gastos da Corte no RJ*
 - ▶ 2- *Rivalidade entre Brasileiros e Portugueses*
 - ▶ 3- *Influência da Independência dos EUA*
 - ▶ 4- *Influência da Revolução Francesa*
 - ▶ 5- *Colônias Espanholas*



Grupos de diversas origens se misturam nas ruas do Recife.

- ▶ A revolta começou quando um soldado matou um português durante as festas comemorativas da expulsão dos holandeses.
- ▶ Os revoltosos tomaram Recife e libertaram os presos políticos. O governador Caetano Pinto de Miranda Montenegro fugiu para o Rio de Janeiro.
- ▶ Os líderes da rebelião chamavam-se: **Domingos José Martins**, **José de Barros Martins** (tinha o apelido de “**Leão Coroado**”), **João Ribeiro** e **Miguelinho** (esses dois últimos eram padres).
- ▶ Em Recife os revoltosos organizaram um governo provisório que tinha representantes do clero, do comércio, do exército, da justiça e dos fazendeiros.
- ▶ **Medidas Tomadas**
 - Abolição dos impostos
 - Liberdade de imprensa
- ▶ O novo governo seria republicano.
- ▶ Ao tomar conhecimento da revolta, **Dom João** enviou a Pernambuco vários soldados para retomar a cidade.
- ▶ Os principais líderes foram julgados e condenados à morte. O padre João Ribeiro suicidou-se.
- ▶ A repressão só diminuiu em 1818, quando Dom João foi coroado rei.


Confederação do Equador

- ▶ O absolutismo de D. Pedro I trouxe protestos em Pernambuco, Paraíba e Ceará.
- ▶ Frei Caneca era um dos discípulos de Cipriano e principal líder da **Confederação do Equador** contra D. Pedro.
- ▶ Em 1823, as ideias republicanas dominavam o nordeste e se acentuaram em face das ameaças do Imperador que, com a Constituição 1824, impôs ao país um estado unitário.
- ▶ Pernambuco não aceitou essa Constituição e seu presidente Manuel de Carvalho Pais de Andrade proclamou a Confederação do Equador unindo Pernambuco, Ceará e Rio Grande do Norte.
- ▶ As forças de Lima e Silva dominaram Recife e Olinda e dois meses depois foi a vez do Ceará.



Revolta Praieira.

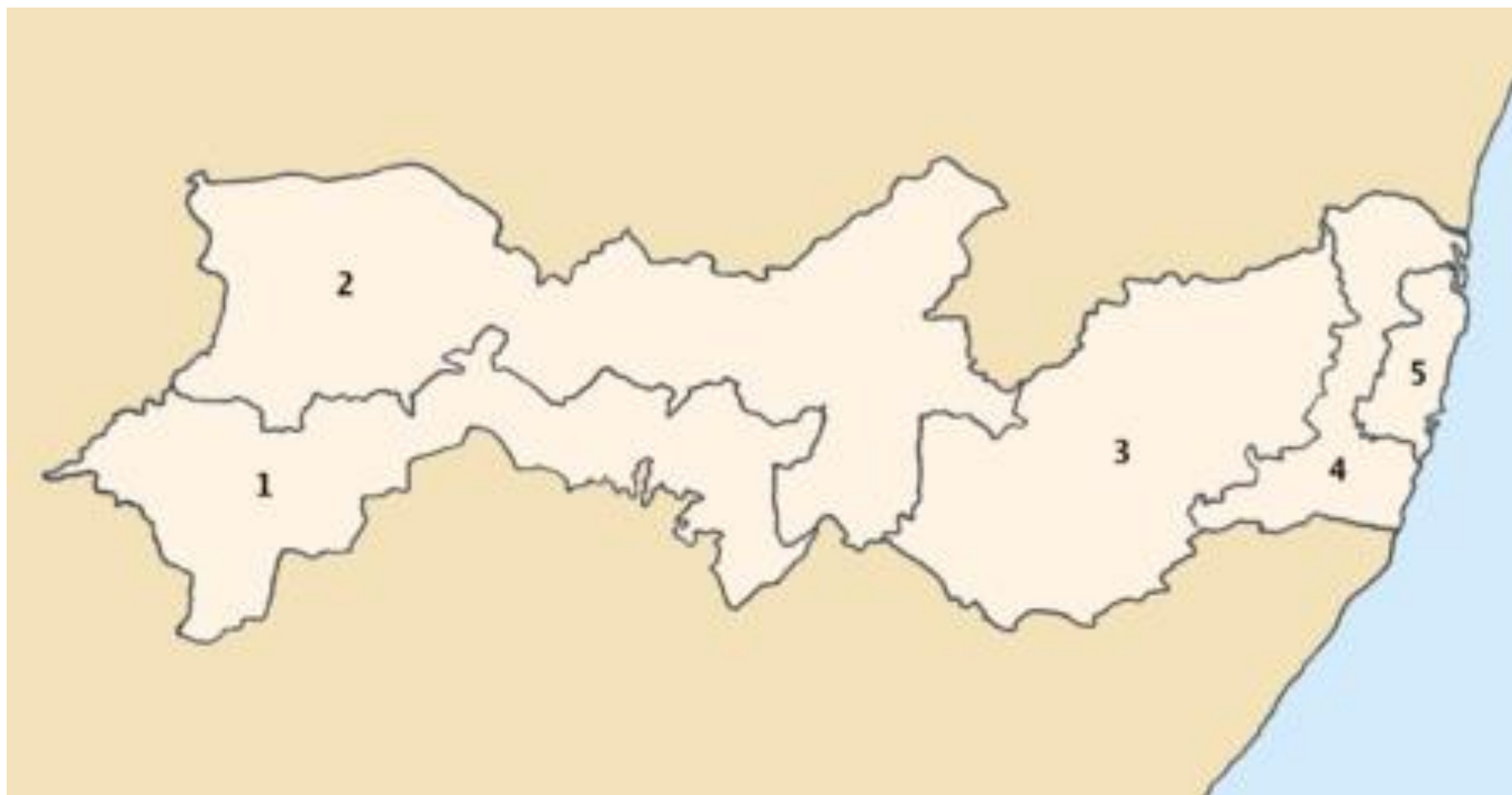
- ▶ No início do século XIX, Pernambuco era a mais importante província do nordeste. Seus políticos tinham muita influência no Rio de Janeiro, graças ao açúcar.
- ▶ Assim como em outras partes do Brasil, em Pernambuco existiam dois partidos: liberal (dominado pelos Cavalcanti) e conservador (dominado pelos Rego Barros).
- ▶ Em 1842, alguns integrantes do Partido Liberal se rebelaram e fundaram o **Partido Nacional de Pernambuco** (Partido da Praia), eles acusavam Rego Barros de distribuir os melhores cargos aos Cavalcanti e seus aliados mais próximos.



- ▶ Os praieiros defendiam um programa avançado:
 - Voto livre e universal
 - Liberdade de imprensa
 - Garantia de trabalho
 - Nacionalização do comércio (que estava nas mãos dos portugueses)
 - Reformas econômicas e sociais
- ▶ Os pernambucanos se orgulham de sua participação ativa na História do Brasil, sempre à frente e mantendo seus ideais libertários.

- ▶ Apesar de ser um dos menores estados do Brasil em extensão territorial, Pernambuco possui uma grande diversidade de paisagens: planaltos, serras, brejos, semiaridez e belíssimas praias. O relevo é quase regular, sendo de planície litorânea em grande parte do território, cerca de 76% dele.
- ▶ À medida que avançamos para o interior, temos picos de montanhas que ultrapassam os 1000 metros de altitude.

As mesorregiões de Pernambuco.



Mesorregião do São Francisco Pernambucano.

- ▶ é uma das cinco mesorregiões do estado brasileiro de Pernambuco. É formada por duas microrregiões e abrange 15 municípios.
- ▶ **Petrolina** é a capital regional dessa mesorregião, que além de possuir um importante porto fluvial e um aeroporto internacional para exportações, é um polo agroindustrial, financeiro, e comercial.
- ▶ Localiza-se no centro sul do estado de Pernambuco. Faz divisa com os estados do Piauí, Bahia e Alagoas.
- ▶ A mesorregião é circundada pela margem esquerda do Rio São Francisco, o qual faz divisa natural com o Estado da Bahia. Graças ao rio, a região apresenta uma desenvolvida agricultura irrigada.
- ▶ A vegetação nativa é composta por Caatinga.
- ▶ Os índices pluviométricos da região são muito baixos, entre 400 mm e 800 mm. Os meses mais chuvosos são os do verão, enquanto que os mais secos os da primavera. As temperaturas ficam elevadas todo o ano, com mínimas anuais de 15° C e máximas que podem ultrapassar facilmente os 40° C.

Mesorregião do Sertão Pernambucano.

- ▶ Essa mesorregião é a **menos densamente habitada** de Pernambuco. Suas maiores cidades são Serra Talhada, Araripina e Arcoverde.
- ▶ A mesorregião é cortada por rios abundantes, como rio Pajeú, rio Brígida e o rio Moxotó. Além de as nascentes do rio e Ipojuca se localizar em uma serra do município de Arcoverde.
- ▶ Sua vegetação é composta pela Caatinga, com árvores de médio porte, arbustos e estepe. Sua fauna é rica principalmente em aves.
- ▶ O índice pluviométrico é baixo em relação a outras regiões do estado, as médias pluviométricas anuais variam entre 600 mm e 1.500 mm, sendo mal distribuídas ao longo do ano, já que as obras da Transposição do rio São Francisco sofrem com o descaso do governo federal.
- ▶ O clima da região é o clima semiárido, com altas temperaturas na maior parte do ano e com baixos índices de umidade relativa do ar. As temperaturas raramente caem para menos de 10°C no inverno e raramente ultrapassam os 41°C.

Mesorregião do Agreste Pernambucano.

- ▶ Geologicamente a região está situada sobre o Planalto do Borborema em uma altitude média entre 400 a 800 metros.
- ▶ A região está inserida na área de abrangência do **Polígono das Secas**, mas apresentando, um tempo de estiagem menor que a do sertão.
- ▶ O índice pluviométrico, temperatura e umidade relativa do ar fica a cargo do relevo, pois o Agreste é a transição entre a zona da mata e o sertão, as chuvas são mal distribuídas em grande parte da região.
- ▶ Os climas presentes na região são: clima semiárido e o Clima mediterrâneo.

Mesorregião da Mata Pernambucana.

- ▶ A Zona da Mata Pernambucana estende-se por uma área de 8.738 km², limitando-se ao norte com a Paraíba, ao sul com Alagoas, ao leste com a Região Metropolitana do Recife e ao oeste com o Agreste. Com uma população estimada em 1.193.661 habitantes.
- ▶ A Zona da Mata foi a porta de entrada dos europeus em Pernambuco. O nome "Zona da Mata" refere-se ao que os portugueses viram desde o litoral, uma faixa de Mata Atlântica. O relevo é ondulado e argiloso, com alturas variando do litoral ao interior, aumentando a altura para o interior.
- ▶ A mesorregião é cortada pelos rios mais importantes do estado, como o Rio Capibaribe, o Rio Ipojuca e o Rio Ipanema. Além de rios de menor extensão como o Rio Siriji.
- ▶ A vegetação é composta por Mata Atlântica, que incluem árvores de médio e grande porte e gramíneas, com uma rica fauna.
- ▶ O índice pluviométrico e a umidade relativa do ar são elevados, com acumulados anuais que ultrapassam os 2.500 mm. O clima predominante é o clima tropical.

Mesorregião Metropolitana do Recife.

- ▶ É formada por quatro microrregiões, que totalizam quinze municípios, incluindo Vila dos Remédios (pertencente ao arquipélago de Fernando de Noronha).
- ▶ A origem institucional da mesorregião Metropolitana do Recife data dos anos 70 (1973), embora a identificação do fenômeno metropolitano remonte a meados do século XX, quando o urbanista pernambucano Antônio Baltar (1951) caracteriza o Recife - município sede e núcleo da região - como cidade transmunicipal / cidade conurbada / cidade metropolitana.
- ▶ Desde então, a vida urbana do Recife se integra a dos municípios vizinhos, que, em relação a ele, conformam o aglomerado metropolitano de mais alto nível de integração - Jaboatão dos Guararapes, Olinda e Paulista.
- ▶ Inicialmente composta por 9 municípios, a MMR ampliou esse número ao longo de três décadas, seja por expansão de seu perímetro, seja por desagregação de municípios no seu interior, integrando, atualmente, 17 municípios.